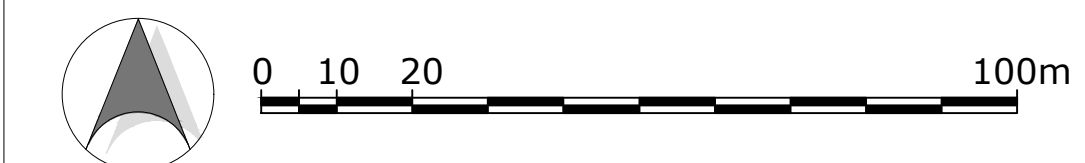
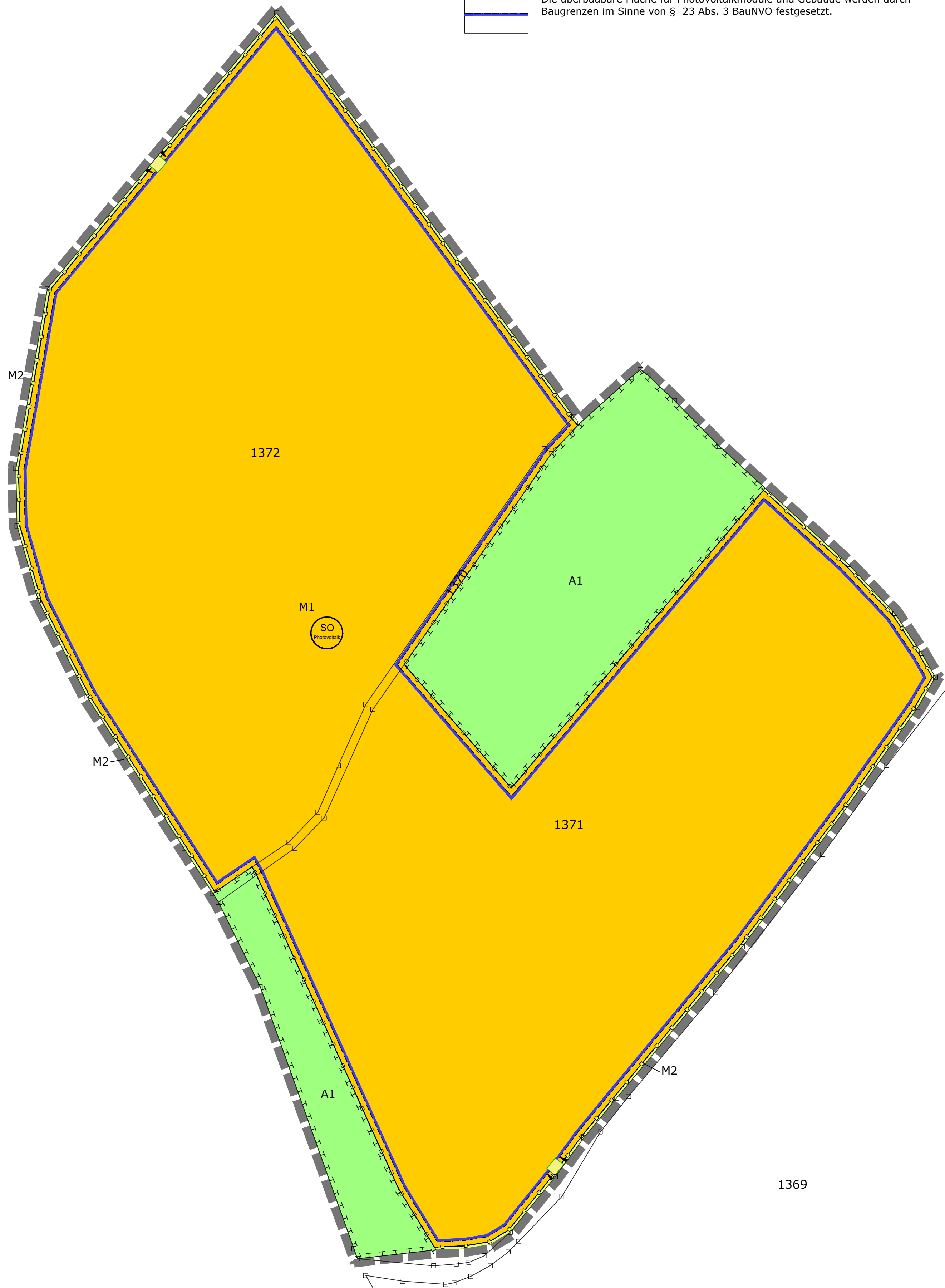


Planungsrechtliche Voraussetzungen:

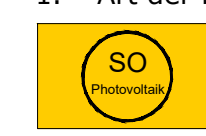
Der Markt Breitenbrunn erlässt gemäß § 2 Abs. 1, § 9 und § 12 des Baugesetzbuches (BauGB), Art. 23 der Gemeindeordnung für den Freistaat Bayern (GO), Art. 81 Bayer. Bauordnung (BayBO), der Verordnung über die bauliche Nutzung der Grundstücke (BauNVO), der Verordnung über die Ausarbeitung der Bauleitpläne und die Darstellung des Planinhalts (PlanZV 90) folgende Satzung. Die o.a. Rechtsgrundlagen gelten in der jeweils zum Zeitpunkt des Satzungsbeschlusses gültigen Fassung:

A. Planzeichnung



B. Festsetzungen

1. Art der baulichen Nutzung



1.1 Sondergebiet Photovoltaik (§ 11 Abs. 2 BauNVO)
Auf den Grundstücken Fl.-Nr. 1370 (TF), 1371 (TF) und 1372, Gemarkung Dürrn. Zulässig ist die Errichtung von freistehenden (gebäudeunabhängigen) Photovoltaikmodulen sowie der Zweckbestimmung des Sondergebietes unmittelbar dienende Nebenanlagen wie technische Einrichtungen zur Erzeugung, Umwandlung, Speicherung und Abgabe von elektrischer Energie.

1.2 Entsprechend § 12 Abs. 3a BauGB sind im Rahmen der festgesetzten Nutzungen nur solche Vorhaben zulässig, zu deren Durchführung sich der Vorhabenträger im Durchführungsvertrag verpflichtet.

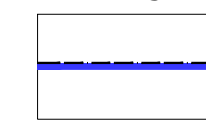
1.3 Zeitliche Befristung/Rückbau
Die Art der Nutzung für Photovoltaik wird gem. § 9 Abs. 2 BauGB zeitlich befristet: bis 31.12.2057 ist die Anlage wieder zurückzubauen. Bis Ablauf dieser Frist sind die Flächen in ihren Urzustand zurückzusetzen. Anlagen und Gebäude sind abzubauen. Als Folgenutzung gilt wieder - entsprechend dem Ausgangszustand vor dieser Sondernutzung - die planungsrechtliche Situation als landwirtschaftliche Nutzfläche. Entsprechendes gilt, falls die Nutzung der Photovoltaikanlage zu einem früheren Zeitpunkt entfallen sollte.

2. Maß der baulichen Nutzung

2.1 Grundfläche
Die Vollversiegelung von Flächen im Sondergebiet ist auf die erforderlichen Gebäudefundamente zu beschränken. Die Grundfläche für Nebengebäude darf insgesamt maximal 300 m² betragen. Die Modultische sind mit Ramm- oder Schraubfundamenten aus Metall zu verankern. Sollten Gründungsprobleme vorliegen, können bedarfsorientiert Punktfundamente eingesetzt werden.

2.2 Höhe baulicher Anlagen:
Die maximal zulässige Höhe der Module einschließlich Tragekonstruktion, gemessen zwischen der Geländeoberkante und der Oberkante Module, beträgt 3,00 m. Die maximal zulässige Höhe der Gebäude, gemessen zwischen Geländeoberkante und Oberkante Gebäude, beträgt 3,00 m.

3. Baugrenze



Die überbaubare Fläche für Photovoltaikmodule und Gebäude werden durch Baugrenzen im Sinne von § 23 Abs. 3 BauNVO festgesetzt.

4. Gestaltung baulicher Anlagen

4.1 Dachausbildung

Für alle Gebäude werden Flach- oder Satteldächer mit maximal 30° Neigung festgesetzt. Dachendeckungen in Metall sind nicht zulässig. Als Farbe ist naturrot, rotbraun, grün, grau oder braun in gedeckten Nuancen zu wählen. Alternativ ist eine extensive Dachbegrünung zulässig.

4.2 Fassaden

Durchbrüche, Lüftungsöffnungen und dergleichen müssen siedlungsabgewandt angeordnet werden. Als Fassadenfarbe ist grün, grau oder braun in gedeckten Nuancen zulässig. Blechfassaden sind unzulässig.


4.3 Werbeanlagen

Werbeanlagen sind bis zu einer maximalen Fläche von 1 m² an der Einfriedung im Zufahrtsbereich zulässig. Fahnenmasten und elektrische Wechselwerbeanlagen sind nicht zulässig.

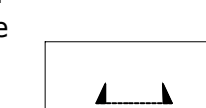
4.4 Überwachungseinrichtung gemäß §4 BDSG

Die PV-Anlage darf mit optisch-elektronischen Einrichtungen überwacht werden, sofern keine Anhaltspunkte bestehen, dass schutzwürdige Interessen der Betroffenen überwiegen. Diese Einrichtungen dürfen eine maximale Höhe von 8,00 m haben.

5. Örtliche Verkehrsflächen

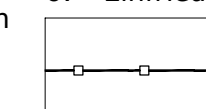


5.1 Die Grundstückszufahrten sind in den im zeichnerischen Teil dargestellten Flächen bis zu einer Breite von maximal 5 m zulässig



5.2 Einfahrtbereich des SO-Gebiets

6. Einfriedungen



Einfriedungen sind als Metallzäune, auch mit Kunststoffummantelung und Übersteigenschutz zulässig. Sie dürfen eine Gesamthöhe von 2,30 m über der bestehenden natürlichen Geländeoberkante nicht überschreiten. Durchgehende Betonsockel sind unzulässig. Es sind lediglich Punktfundamente für die Zaunpfosten erlaubt. Die Einfriedung ist - mindestens für die Dauer einer Beweidung - wolfsicher zu gestalten, wobei die Durchlässigkeit für Kleintiere im Bereich von 20 cm ab dem Boden gewährleistet sein muss.

7. Geländeoberfläche/Grundwasserschutz

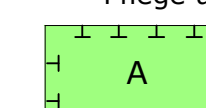
7.1 Das natürliche Geländeniveau darf nur im direkten Umgriff der Technikgebäude und maximal um 0,50 m abgegraben oder aufgeschüttet werden. Stützmauern sind unzulässig. Aufschüttungen müssen mit inertem Material (Z-O-Material entsprechend den Vorgaben der LAGA) bzw. dem Aushubmaterial des Planungsbereichs erfolgen.

7.2 Sämtliche Bodenbefestigungen für Wege sind in sickerfähiger Ausführung (Schotterterrassen) herzustellen, so dass das Niederschlagsabwasser breitflächig über die belebte Bodenzone versickern kann. Für stärker befahrene Abschnitte der Sondergebietszufahrt können für Bodenbefestigungen auch Rasengittersteine oder Rasenfugenpflaster verwendet werden.

7.3 Das von den Modulen und Dachflächen abfließende Niederschlagswasser ist breitflächig über die belebte Bodenzone zu versickern. Eine punktuelle Versickerung ist nicht zulässig.


7.4 Das Einbringen von verzinkten Rammprofilen oder Erdschraubankern ist nur zulässig, wenn sichergestellt wird, dass die Eindringtiefe in der ungesättigten Bodenzone liegt. Die Reinigung der Module ist nur mit entmineralisiertem Wasser durchzuführen. Der Einsatz synthetischer Reinigungsmittel ist unzulässig.

8. Planungen, Nutzungsregelungen, Maßnahmen und Flächen für Maßnahmen zum Schutz, zur Pflege und zur Entwicklung von Natur und Landschaft



8.1 Interne Ausgleichsflächen
Die festgesetzten Ausgleichsflächen werden den im Rahmen des Bebauungsplanes festgesetzten Eingriffen zugeordnet. Mindestens die Eckpunkte der Ausgleichsfläche sind im Gelände dauerhaft zu kennzeichnen, zum Beispiel mit Eichenpflocken.

Folgende Maßnahmen sind auf den Flächen durchzuführen:
- A1: Entwicklung von artenreichem Extensivgrünland (G214)
Der Aufwuchs ist ein- bis zweimal jährlich zu mähen.
Etwa drei Viertel der Fläche wird zweischürig (erster Schnitt ab 15. Juli, zweiter Schnitt ab 15. August) gemäht, das verbleibende Viertel einschürig (ab 15. August). Die Verteilung der ein- bzw. zweischürigen Teilflächen ist jährlich wechselnd anzuordnen.
Der Einsatz von Düngemitteln und Pestiziden ist ausgeschlossen.
Näheres zu den Ausgleichsmaßnahmen ist dem Umweltbericht zu entnehmen.



8.2 Sonstige Maßnahmen
M1: Pflege innerhalb der Freiflächenphotovoltaikanlage
Die Pflege der Flächen hat bevorzugt durch eine extensive Beweidung zu erfolgen, zum Beispiel mit Schafen. Alternativ sind Pflegemaßnahmen (Mahd) sind ein- bis zweimal jährlich durchzuführen (erster Schnitt ab 01. Juli, zweiter Schnitt ab 15. August). Der Einsatz von Düngemitteln und Pestiziden ist ausgeschlossen.
M 2: Entwicklung einer Staudenflur entlang des Zaunes
Die Fläche zwischen Zaun und Geltungsbereichsgrenze in den als M2 gekennzeichneten Bereichen ist als Staudenflur (Zielzustand K122 - Mäßig artenreiche Säume frischer bis mäßig trockener Standorte) zu entwickeln. Der Saum ist alle zwei Jahre im Herbst zu mähen. Der Einsatz von Düngemitteln und Pestiziden ist ausgeschlossen.

8.3 Verwendung von Regio - Saatgut
Bei der Ansaat aller Grünlandflächen und der Flächen für die Eingrünung sowie der CEF-Maßnahmen ist Regio - Saatgut des Ursprungsgebietes 14 (Fränkische Alb) mit einem Kräuteranteil von 30 % zu verwenden. Für die Pflanzungen ist Pflanzgut des Vorkommensgebietes 5.2 Schwäbische und Fränkische Alb zu verwenden.

9. Immissionsschutz

9.1 Von den Modulen darf keine störende Blendwirkung ausgehen. Verkehrsteilnehmer dürfen durch die Module nicht geblendet werden. Sollte sich nach Inbetriebnahme der Anlage eine Blendwirkung herausstellen, ist eine Abschirmung anzubringen. Dimensionierung und Form der Abschirmung sind auf Grundlage eines Blendschutzgutachtens festzulegen. Der Zaun darf dafür in notwendigem Maße am Ort der Blendschutzmaßnahme erhöht werden.

9.2 Die von der Anlage ausgehenden Geräusche, wie tieffrequente vom Transformator abstrahlende Geräusche, oder der Lärm, den Wartungsarbeiten verursachen, müssen bei nächstgelegenen Wohngebäuden die in der TA Lärm genannten Anforderungen erfüllen.

Bei Beschwerden über den Lärm, den der Betrieb der Anlage verursacht, kann die Gemeinde den Nachweis anhand von Immissionsmessungen nach TA Lärm und/oder der DIN 45680 fordern. Die Ergebnisse dieser Messung sind spätestens innerhalb von zwei Monaten nach Aufforderung durch die Gemeinde vom Vorhabensträger kostenfrei vorzulegen.
Lärmintensive Wartungsarbeiten, wie z.B. Mäharbeiten, sind nur werktags in der Zeit von 6:00 - 22:00 Uhr zulässig.

9.3. Eine dauerhafte Beleuchtung der Anlage ist unzulässig.

10. Sonstige Planzeichen und Festsetzungen



10.1 Geltungsbereichsgrenze des Bebauungsplans




10.2 Vorhaben- und Erschließungsplan/Durchführungsvertrag
Entsprechend § 12 Abs. 3 BauGB wird der Vorhaben- und Erschließungsplan Bestandteil des vorhabenbezogenen Bebauungsplanes.

C. Hinweise/ nachrichtliche Übernahme

Planzeichen:



3402 bestehende Grundstücksgrenzen



805 Flurstücksnummer

textliche Hinweise:

- Sollten im Zuge der Errichtung oder des Betriebes der Photovoltaikanlage Schäden an Flurwegen entstehen sind diese Schäden durch den Betreiber der Anlage zu beseitigen.
- Sollten bei den Bauarbeiten Anhaltspunkte für schädliche Bodenveränderungen oder eine Altlast bekannt werden, sind unverzüglich das Wasserwirtschaftsamt und das Landratsamt zu informieren.
- Es ist nicht auszuschließen, dass sich im Planungsgebiet oberirdisch nicht mehr sichtbare und daher unbekannte Bodendenkmäler befinden. Bei Erdarbeiten zu Tage kommende Metall-, Keramik- oder Knochenfunde sind umgehend dem Landratsamt oder dem Bayerischen Landesamt für Denkmalpflege zu melden. (Art. 8 DSchG)
- Hinweise zum Brandschutz:
• Zwischen PV-Modulen und Trafostationen ist ein 5 m breiter Freistreifen einzuhalten.
• Es ist ein Feuerwehrplan nach DIN 14095 zu erstellen und der Kreisbrandinspektion nach Freigabe farbig gedruckt in dreifacher Ausfertigung, sowie digital als PDF-Datei zu übergeben.
• Für eine gewaltlose Zugänglichkeit des Solarparks (beide Teilflächen) ist an den Hauptzufahrten ein Feuerwehrschiesseldepot anzuordnen, oder - in Abstimmung mit der örtlichen Feuerwehr - eine andere Zugangsmöglichkeit zu schaffen.
• Um im Schadensfall einen Ansprechpartner erreichen zu können, ist an jedem Zufahrtstor die Erreichbarkeit eines Verantwortlichen dauerhaft und deutlich erkennbar anzubringen

D. Verfahrensvermerke

1. Der Marktgemeinderat hat in der Sitzung vom gemäß § 2 Abs. 1 BauGB die Aufstellung des vorhabenbezogenen Bebauungsplans beschlossen. Der Aufstellungsbeschluss wurde am ortsüblich bekannt gemacht.

2. Die frühzeitige Öffentlichkeitsbeteiligung gemäß § 3 Abs. 1 BauGB mit öffentlicher Darlegung und Anhörung für den Vorentwurf des Bebauungsplans in der Fassung vom hat in der Zeit vom bis stattgefunden.

3. Die frühzeitige Beteiligung der Behörden und sonstigen Träger öffentlicher Belange gemäß § 4 Abs. 1 BauGB für den Vorentwurf des Bebauungsplans in der Fassung vom hat in der Zeit vom bis stattgefunden.

4. Zu dem Entwurf des Bebauungsplans in der vom Marktgemeinderat am gebilligten Fassung vom wurden die Behörden und sonstigen Träger öffentlicher Belange gemäß § 4 Abs. 2 BauGB in der Zeit vom bis beteiligt.

5. Der Entwurf des Bebauungsplans in der vom Marktgemeinderat am gebilligten Fassung vom wurde mit der Begründung gemäß § 3 Abs. 2 BauGB in der Zeit vom bis öffentlich ausgelegt.

6. Der Markt Breitenbrunn hat mit Beschluss des Marktgemeinderates vom den Bebauungsplan gem. § 10 Abs. 1 BauGB in der Fassung vom als Satzung beschlossen.

Markt Breitenbrunn, den

1. Bürgermeister Johann Lanzhammer

2. Ausgefertigt

Markt Breitenbrunn, den

Bürgermeister Johann Lanzhammer

3. Der Satzungsbeschluss zu dem Bebauungsplan wurde am gemäß § 10 Abs. 3 Halbsatz 2 BauGB ortsüblich bekannt gemacht. Der Bebauungsplan mit Begründung wird seit diesem Tag zu den üblichen Dienststunden in der Marktverwaltung zu jedermanns Einsicht bereitgehalten und über dessen Inhalt auf Verlangen Auskunft gegeben. Der Bebauungsplan ist damit in Kraft getreten. Auf die Rechtsfolgen des § 44 Abs. 3 Satz 1 und 2 sowie Abs. 4 BauGB und die §§ 214 und 215 BauGB wird hingewiesen.

Markt Breitenbrunn, den

Bürgermeister Johann Lanzhammer

Für die Planung:


Sulzbach-Rosenberg, den

NEIDL+NEIDL Landschaftsarchitekten und Stadtplaner Partnerschaft mbB

VORHABENBEZOGENER BEBAUUNGS- UND GRÜNORDNUNGSPLAN

"Solarpark Dürrn - Hohenbügl"

Markt Breitenbrunn
Von-Tilly-Strasse 7, 92363 Breitenbrunn
Landkreis Neumarkt i.d.Opf.



Vorentwurf: 10.10.2022
Entwurf:
Entfassung: