

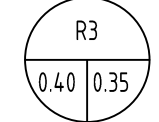
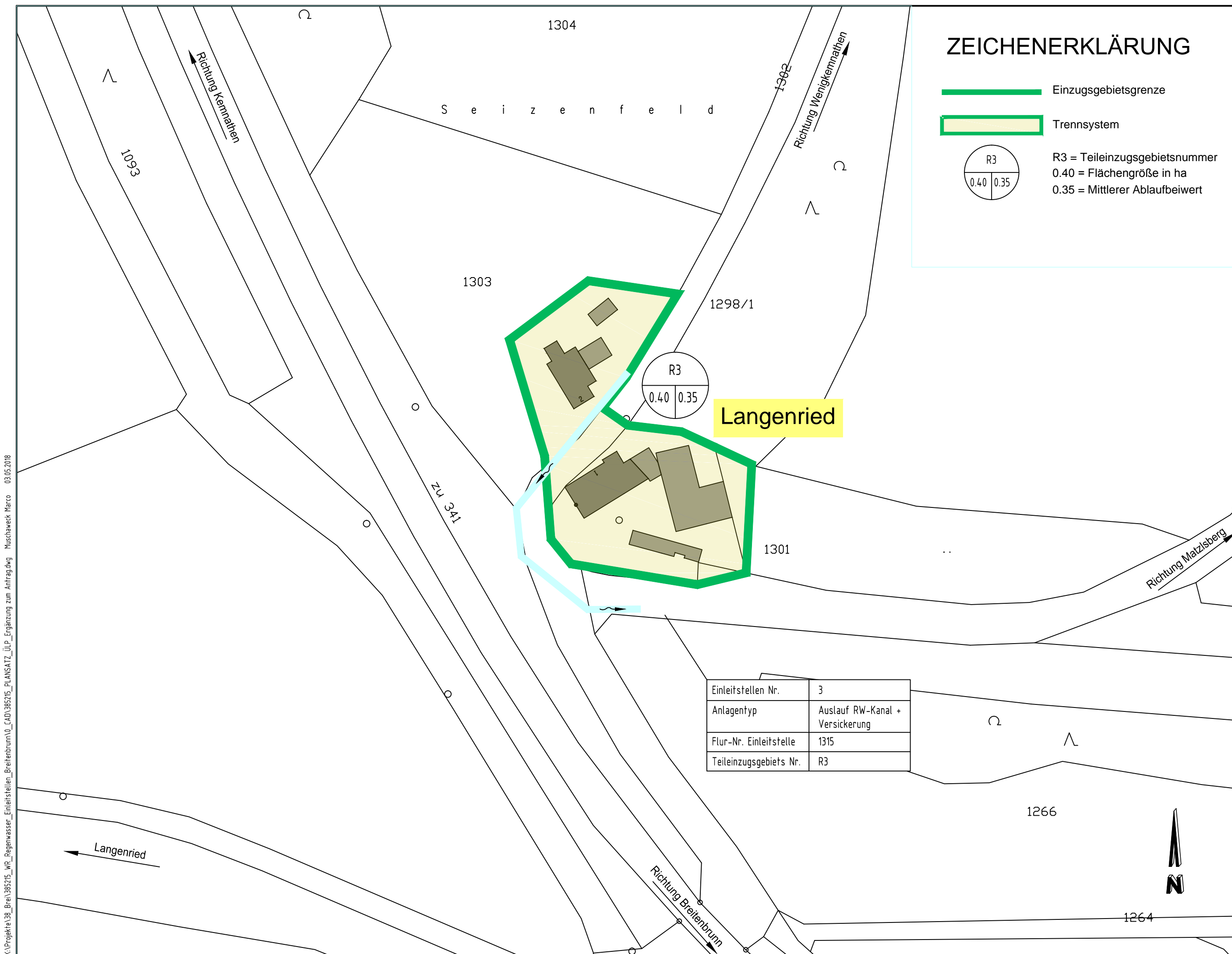




ZEICHENERKLÄRUNG

-  Einzugsgebietsgrenze
-  Trennsystem
-  R3 = Teileinzugsgebietsnummer
0.40 = Flächengröße in ha
0.35 = Mittlerer Ablaufbeiwert

GENEHMIGUNGSPLANUNG



Einleitstellen Nr.	3
Anlagentyp	Auslauf RW-Kanal + Versickerung
Flur-Nr. Einleitstelle	1315
Teileinzugsgebiets Nr.	R3

Wasserrecht Regenwasser Einleitstellen Breitenbrunn Markt Breitenbrunn Landkreis Neumarkt i. d. OPf.		Anlagennummer	
		3.2	
Maßstab 1:1.000	Übersichtslagepln Einzugsgebiet Langenried (Teil 2)		Plangröße
			0.17 m ²
			Projektnummer
		entworfen	F. Stadler
		Mai 2018	
		gezeichnet	M. Muschaweck
		Mai 2018	
		geprüft	R. Hämmelmann
		03.05.2018	
Vorhabensträger: Markt Breitenbrunn		Entwurfsverfasser: Neumarkt i.d.OPf.,	
 den		den 03.05.2018	