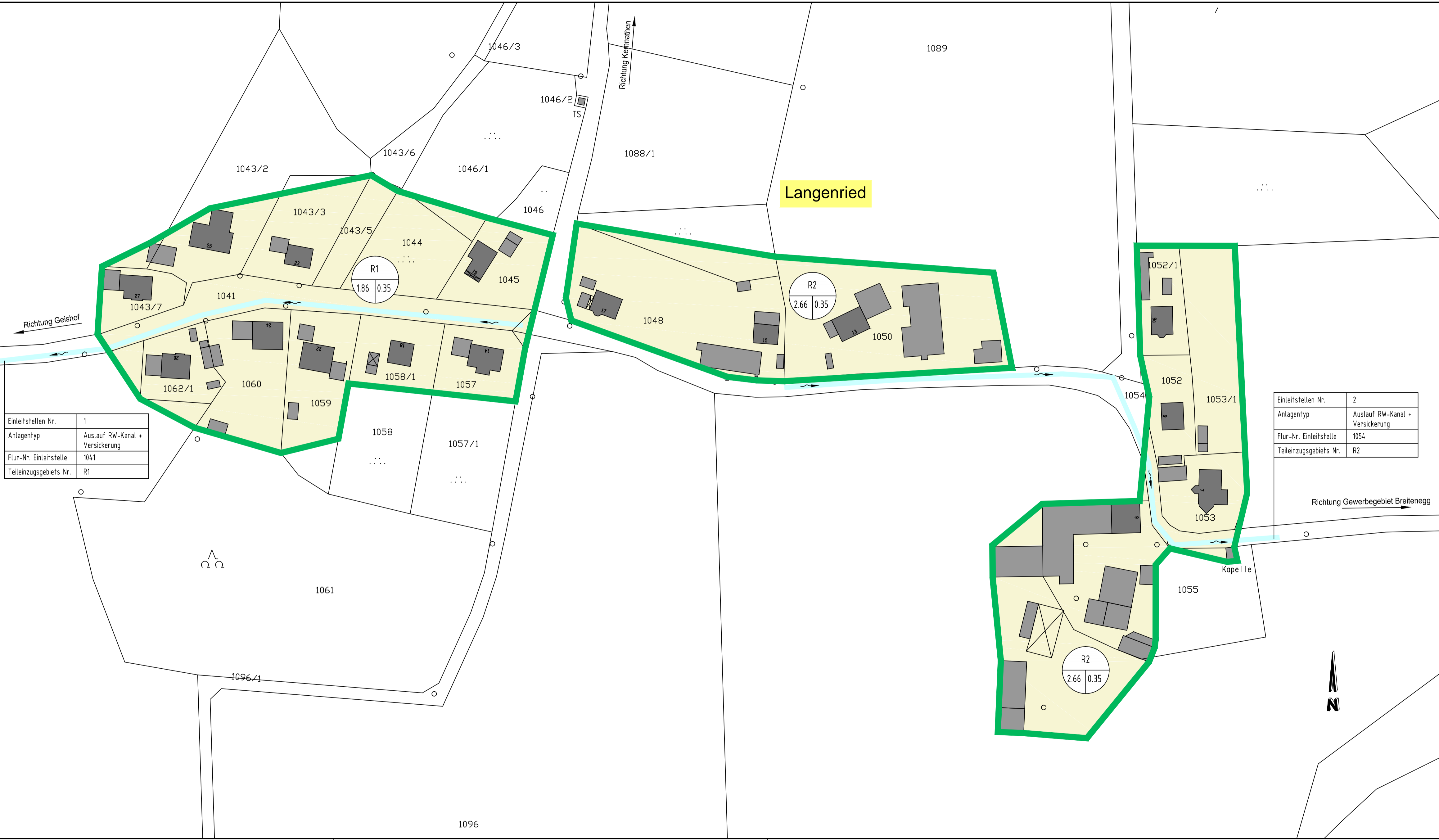
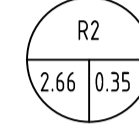



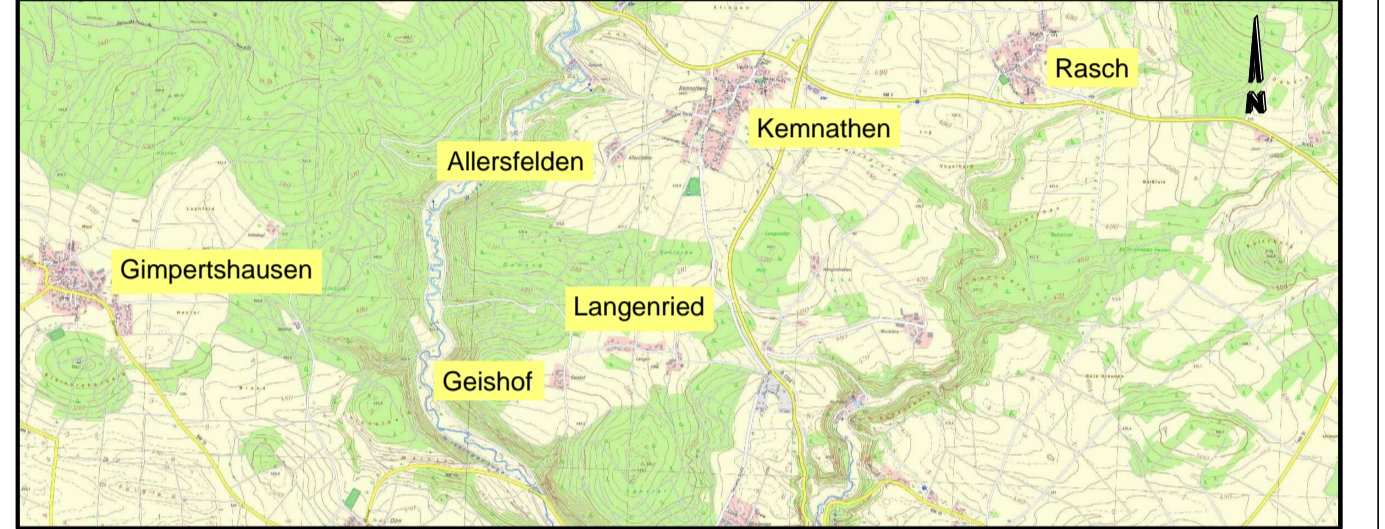
1043



ZEICHENERKLÄRUNG

- Einzugsgebietsgrenze
- Trennsystem
-  R2 = Teileinzugsgebietsnummer
2.66 = Flächengröße in ha
0.35 = Mittlerer Ablaufbeiwert

GENEHMIGUNGSPLANUNG



Einleitstellen Nr.	1
Anlagentyp	Auslauf RW-Kanal + Versickerung
Flur-Nr. Einleitstelle	1041
Teileinzugsgebiets Nr.	R1

Einleitstellen Nr.	2
Anlagentyp	Auslauf RW-Kanal + Versickerung
Flur-Nr. Einleitstelle	1054
Teileinzugsgebiets Nr.	R2

Wasserrecht Regenwasser Einleitstellen Breitenbrunn Markt Breitenbrunn Landkreis Neumarkt i. d. OPf.		Anlagennummer	
		3.1	
Maßstab 1:1.000	Übersichtslageplan Einzugsgebiete Langenried (Teil 1)		Plangröße 0.32 m²
	Vorhabensträger: Markt Breitenbrunn den den 03.05.2018		Projektnummer 385215
			Entwurfsverfasser: Neumarkt i.d.OPf., den 03.05.2018


PETER INGENIEURE
 Regensburger Straße 112 | 92318 Neumarkt i.d.OPf. | Telefon: +49 9181 2687-0 | info@petering.de
 92318 Neumarkt i.d.OPf. | Telefax: +49 9181 2687-30 | www.petering.de

K:\Projekte\138_Bau\385215_OP_Bepflanzung\Brennraum\10_140\385215_PLANSATZ_01P_Eingebung zum Antrag\04_Muschwacke_Marko_03.05.2018